

PROGRAMMA DI AZIONE E COMUNICAZIONE SUGLI STRUMENTI
DI GESTIONE DEL RISCHIO IN CAMPANIA

***PANORAMA DELLE TEMATICHE SVOLTE NEGLI ALTRI
INCONTRI DEL PROGRAMMA***



Paola Grossi

Asnacodi Italia

CASERTA, 26 OTTOBRE 2023



PSP - PIANO STRATEGICO PAC 2023-2027

Il Piano Strategico Nazionale per la PAC 2023-2027 programma per lo Sviluppo Rurale «interventi nazionali con specifiche regionali»

E' previsto un coordinamento degli interventi per garantire l'efficiamento della spesa pubblica

PIANO
STRATEGICO PAC
2023-2027 ITALIA



21 COMPLEMENTI
REGIONALI PER LO
SVILUPPO RURALE
2023-2027 (CSR)



GLI STRUMENTI DI GESTIONE DEL RISCHIO

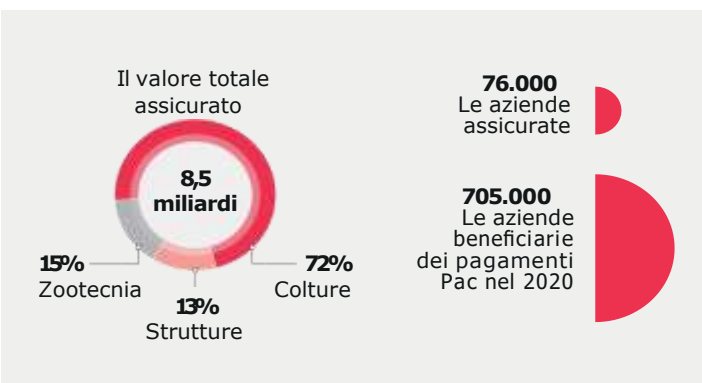
Codice	Intervento
SRF01	assicurazioni agevolate 
SRF02	fondi mutualità danni 
SRF03	fondi mutualità reddito 
SRF04	fondo mutualizzazione nazionale eventi catastrofici 



AGRICOLTURA E GESTIONE DEL RISCHIO

L'ANALISI DELLA SITUAZIONE E LE SOLUZIONI IN ARRIVO DALLA POLITICA AGRICOLA COMUNE

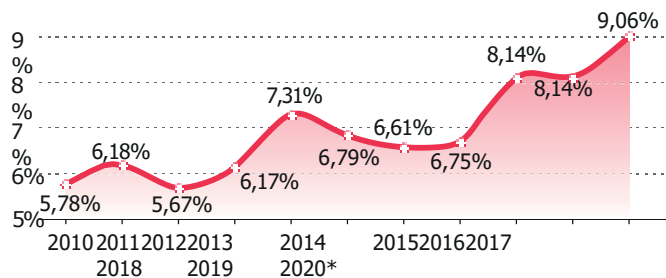
Le aziende agricole assicurate in Italia



Le tariffe aumentano sempre di più

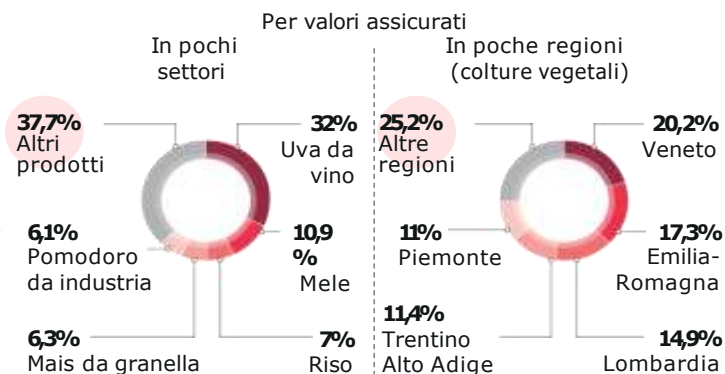
La concentrazione territoriale e la base limitata non favoriscono il calo dei prezzi

Incremento medio dei prezzi anno per anno



(*)
Stime

Le assicurazioni sono fortemente concentrate sono poche



Cosa cambia con la Pac post 2020

L'Italia si sposta verso un modello che lega le politiche di sostegno alla gestione del rischio. Come?

- Assicurazioni agevolate
- Fondo Nazionale per i Rischi Catastrofali
- Gli agricoltori contribuiscono con il 3% sui pagamenti diretti della Pac

In manovra l'Italia ha stanziato per la gestione del rischio:

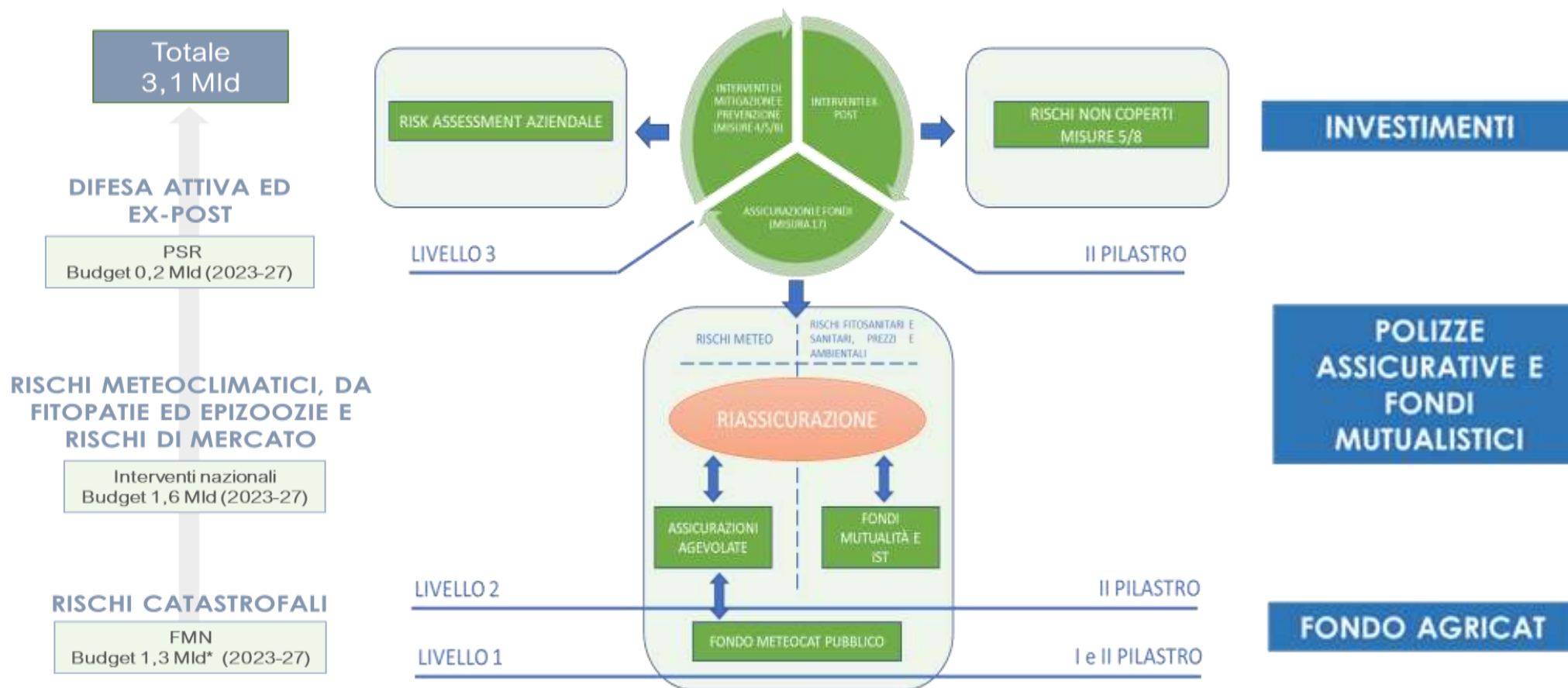
691,5 milioni di euro fino al 2027 per il Fondo mutualistico nazionale a copertura dei rischi

250 milioni di euro (50 milioni annui dal 2023 al 2027) destinati alle Assicurazioni agevolate

NUOVA PAC



LA NUOVA STRATEGIA DI INTERVENTO SGR + (Sistema di Gestione del Rischio Evoluto)



FONDI PER LA GESTIONE DEL RISCHIO STANZIATI DAL PIANO STRATEGICO NAZIONALE PAC

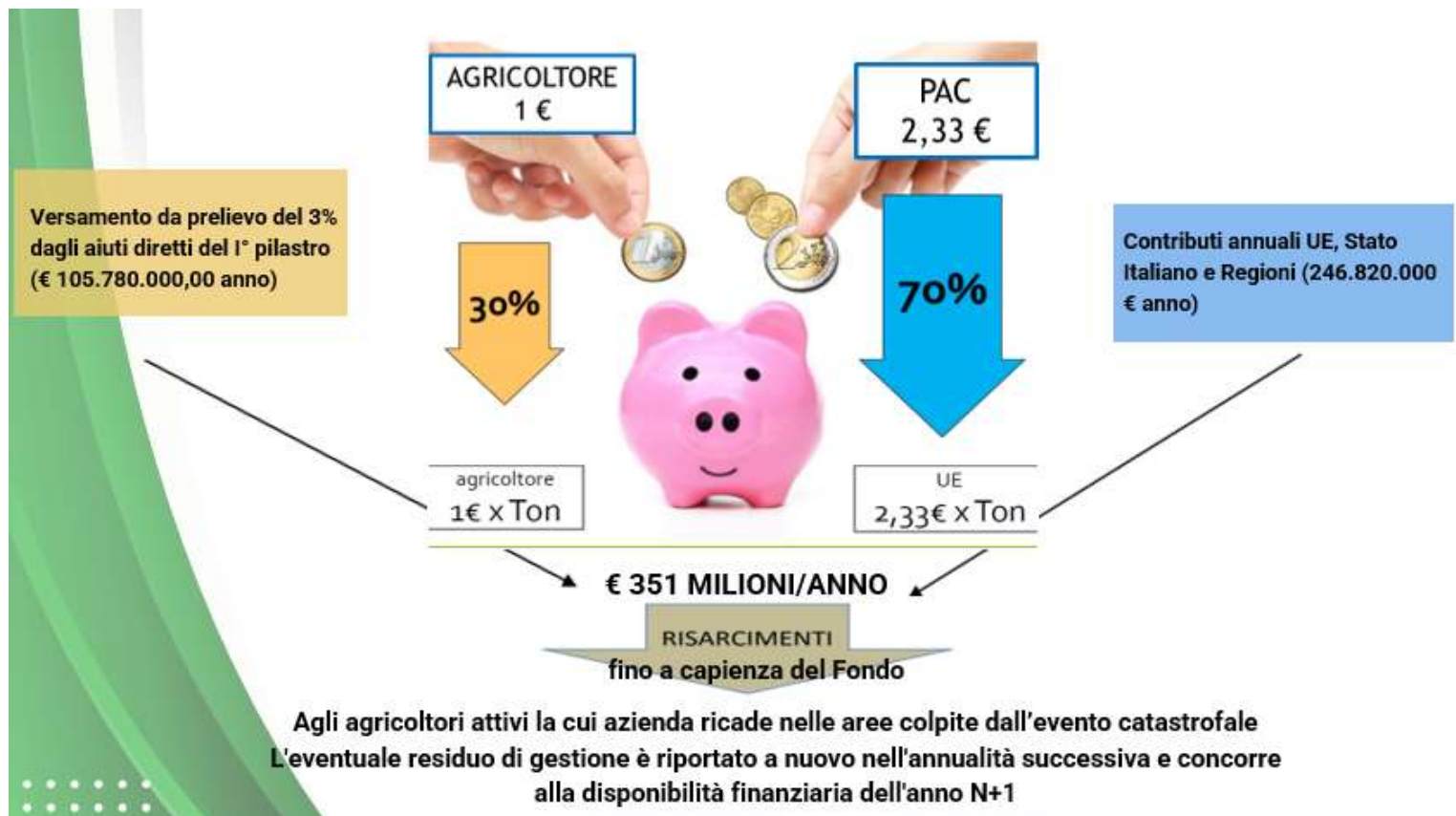


FONDO MUTUALISTICO NAZIONALE (FMN AGRI-CAT) PER LA COPERTURA DEI DANNI CATASTROFALI METEOCLIMATICI (SICCITÀ, GELO-BRINA E ALLUVIONI)

- **DALL' ATTIVITÀ AGRICOLA AGLI EFFETTI DEI CAMBIAMENTI CLIMATICI**
- **AUMENTARE LA CULTURA DELLA GESTIONE DEL RISCHIO NELLE IMPRESE AGRICOLE, CON PARTICOLARE RIFERIMENTO A QUELLE PROFESSIONALI (CIRCA 500.000 REALTÀ PRODUTTIVE)**



CONTRIBUZIONE PRIVATA + CONTRIBUZIONE PUBBLICA



Modalità di intervento del Fondo AgriCAT

GRUPPI DI PRODOTTO

VALORE PROTETTO

FRANCHIGIE
DIFFERENZIATE PER
GRUPPO

LIMITE D'INDENNIZZO
DIFFERENZIATO PER
GRUPPO E PER NUOVI
ASSICURATI

COLTURE
PERMANENTI,
ORTICOLE E VIVAI



VALORE INDICE

FRANCHIGIA 30%

LIMITE D'INDENNIZZO 40%
(45% per i neo assicurati)

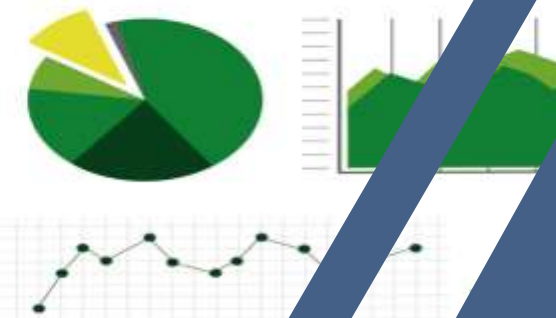
SEMINATIVI E ALTRE
COLTURE



VALORE INDICE

FRANCHIGIA 20%

LIMITE D'INDENNIZZO 35%
(40% per i neo assicurati)



Funzionamento del Fondo (1)

**Partecipazione
e
Finanziamento**

- Partecipazione al Fondo
- Pagamento della quota privata (prelievo 3%)
- DS e DP del Fondo
- Versamento quota pubblica

**Monitoraggio
Denunce di
Danno e Perizie**

- Monitoraggio eventi CAT
- Denuncia dei sinistri
- Campagna peritale

**Erogazione
Risarcimenti**

- Valutazione indennizzi per assegnazione valori risarcibili
- Erogazione indennizzi

Verifica della sovra-compensazione (SGR+)



AgriCAT

- CAMBIO PARADIGMA GDR
- PRIMA COPERTURA BASIC PER TUTTI GLI IMPRENDITORI AGRICOLI
- NECESSITÀ ESTENSIONE GARANZIA
- INDICATORI PER EFFICENZA SPESA
- PREMIALITÀ E PRIORITÀ INVESTIMENTI IN RIDUZIONE EFFETTI ECONOMICI AVVERSITÀ
- SOSTENIBILITÀ GDR
- RISK MANAGEMENT



CONCLUSIONI E PROSPETTIVE

- Il Fondo Agricat è uno dei progetti più complessi a livello europeo in tema di conseguenze dei cambiamenti climatici;
- Interessa tutte le imprese agricole beneficiarie di aiuti diretti;
- Redistribuisce le risorse sul territorio nazionale attraverso la modulazione dell'intervento per macro categorie di prodotti;
- Certezza nell' «an» e nel «quantum» dei danni;
- Integrazione tra Agricat e mondo assicurativo/riassicurativo per incrementare la portata dei risarcimenti e diffondere una corretta cultura di gestione del rischio.



Sperimentazione Indice satellitare 2022 e implementazione 2023

Scopo del progetto

Sviluppare e validare un indice combinato meteorologico/biofisico per identificare le perdite di biomassa (resa) dovute alla siccità nei prati e pascoli di montagna in Alto Adige e provincia di Trento

$$FPI_n = \sum_{i=SOS}^{i=EOS} \overset{\text{bio}}{\uparrow} (LAI_{\text{grassland } i} \times \overset{\text{meteo}}{\uparrow} SI)$$

$$\Delta FPI_n = \frac{FPI}{\text{Olympic average}(FPI_{n-1}; \dots; FPI_{n-5})}$$



Sperimentazione Indice satellitare 2022 e implementazione 2023

Attività di validazione

- Sono previsti diversi livelli di validazione a causa delle diverse variabili misurate



- LAI da Sentinel-2



- LAI da misurazioni a terra



- misure fisiche della biomassa a terra (resa)



DIGITAL TRANSFORMATION



La Digital Transformation non riguarda solamente l'adozione e l'utilizzo di tecnologie avanzate ma anche e soprattutto il miglioramento dei servizi esistenti. Fatturazione elettronica, cloud e altre soluzioni digitali per la gestione dei processi aziendali rappresentano un asset per le PMI e il Governo ha deciso di incentivarne l'adozione.



Grazie per la vostra attenzione!



Andrea Berti – Direttore Generale Asnacodi Italia



andrea.berti@asnacodi.it

